



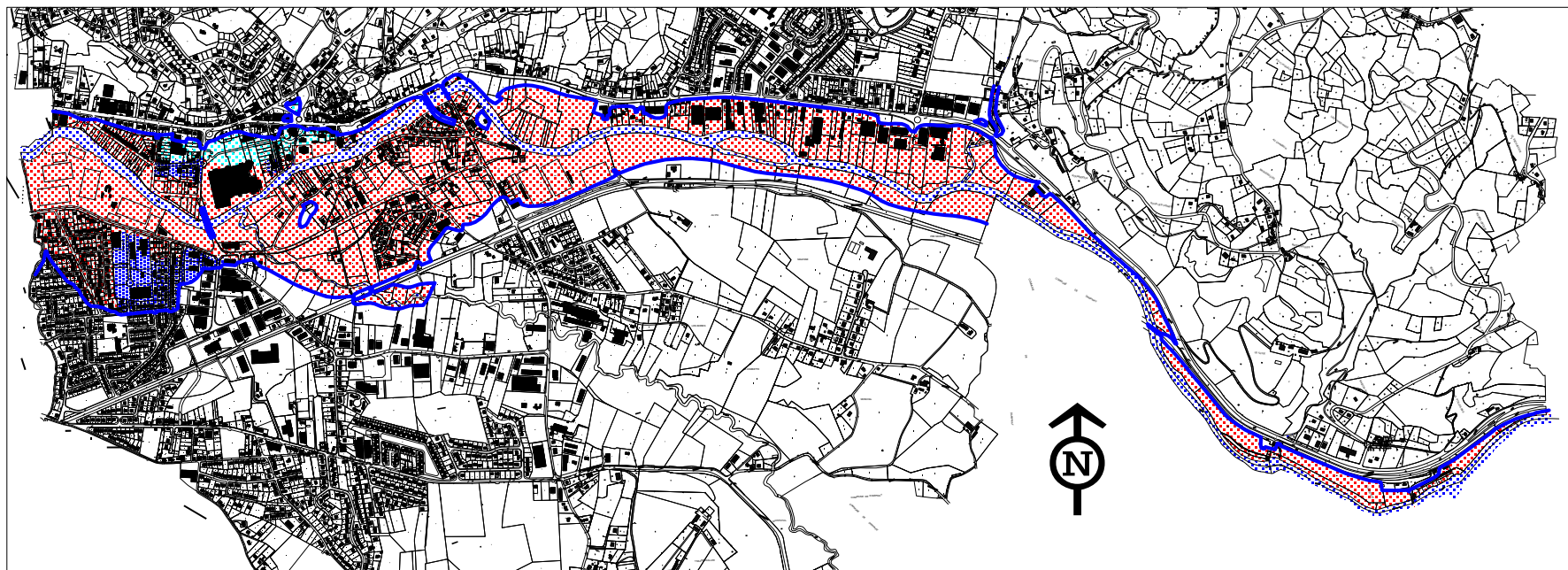


Commune de MALEMORT SUR CORREZE
PPR Inondation
Echelle : 1/25000

-  Zone d'urbanisation strictement contrôlée
-  A : Zone destinée à des activités socio-culturelles, sportives et de loisirs
U : Zone urbaine
-  Zone de construction avec prescriptions
-  Limite de la zone inondable pour la crue d'octobre 1960



SOURCES :
DDE/SAHE/Bureau Environnement